

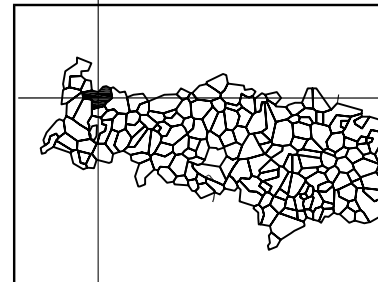
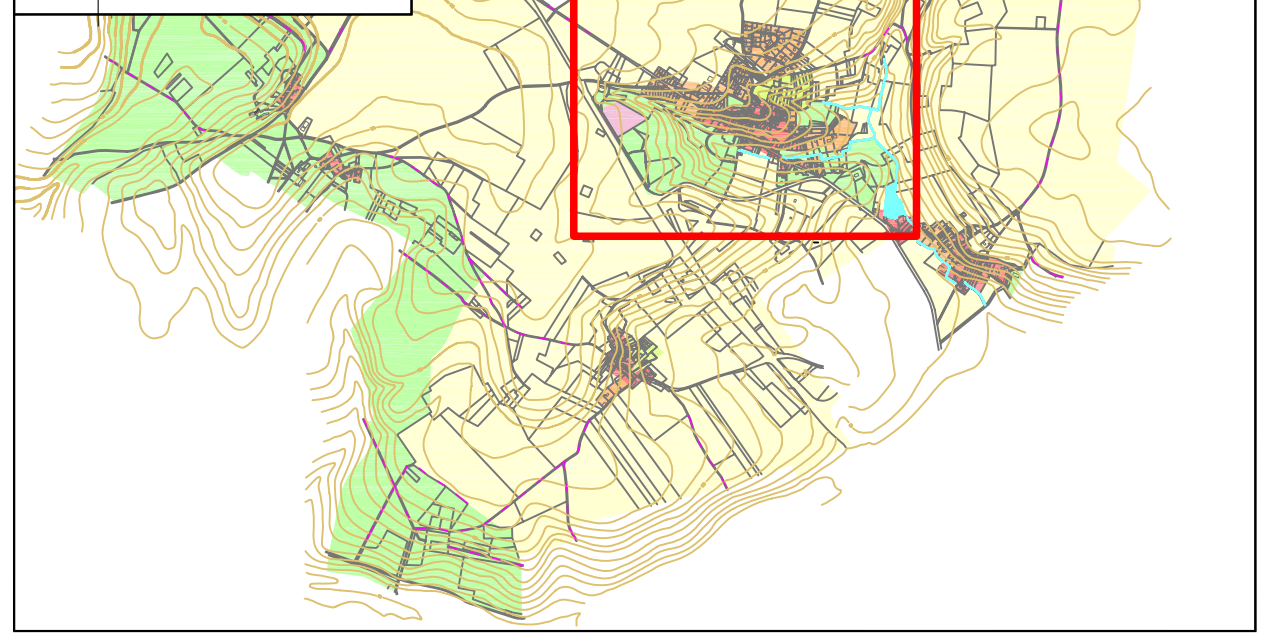
A	ZONE AGRICOLE		PROPRIETE, FERME REMARQUABLE A PRESERVER AUTITRE DU L.123.1.7°
U	ZONE URBAINE		EMPLACEMENT RESERVE
N	ZONE NATURELLE		ESPACE BOISE CLASSE
	LIMITE DE COMMUNE		ESPACE BOISE NON CLASSE
	LIMITE DE ZONE		PARTIE DE ZONE OU DOIVENT OBLIGATOIREMENT ETRE IMPLANTEES LES CONSTRUCTIONS
	AXES DE RUISSELLEMENT		ALLUVIONS TOURBEUSES COMPRESSIBLES
	CHEMIN A PROTEGER AU TITRE DU L.123.1.6°		CARRIERES SOUTERRAINES
	MUR HAUT A PROTEGER AU TITRE DU L.123.1.7°		TALUS PAYSAGER INCONSTRUCTIBLE

DEPARTEMENT DU VAL D'OISE

COMMUNE DE SAINT GERVAIS

n° INSEE : 95.554

COMMUNE DE SAINT GERVAIS - Mairie - Rue Robert Gusnier 95420 St Gervais - T/01.34.67.02.71 - F/01.34.67.20.54


P.L.U.

DOCUMENTS GRAHIQUES

BOURG DE SAINT GERVAIS

ECHELLE : 1/2000è

2
5



PLU APPROUVE LE 11/02/2008

Hortésie - 11 rue des Saules - BP 20 006 - 95 450 VIGNY - T/ 01.30.39.24.88 - F/ 01.34.66.16.59 - hortésie@hortésie.biz